

## OBWIESZCZENIE

Na podstawie art. 17 pkt 1 i art. 17a ustawy z dnia 27 marca 2003 r. o planowaniu i zagospodarowaniu przestrzennym (t.j. Dz. U. z 2023 r. poz. 977 z późn. zm.) w związku z art. 67 ust. 3 pkt 1 ustawy z dnia 7 lipca 2023r. o zmianie ustawy o planowaniu i zagospodarowaniu przestrzennym oraz niektórych innych ustaw (Dz.U. z 2023 r. poz. 1688) oraz art. 39 ust. 1 pkt 1 w związku z art. 54 ust. 3 ustawy z dnia 3 października 2008 r. o udostępnianiu informacji o środowisku i jego ochronie, udziale społeczeństwa w ochronie środowiska oraz ocenach oddziaływania na środowisko (t.j. Dz. U. z 2023 r. poz. 1094 z późn. zm.),

### WÓJT GMINY PUCK z a w i a d a m i a

1. o podjęciu przez Radę Gminy Puck uchwały nr XLV/34/14 z dnia 9 kwietnia 2014 r. w sprawie przystąpienia do sporządzenia miejscowego planu zagospodarowania przestrzennego fragmentu obrębu POŁCZYNO w gminie Puck, o przystąpieniu do sporządzenia projektu ww. planu oraz o przystąpieniu do przeprowadzenia strategicznej oceny oddziaływania na środowisko ww. planu.

Obszar opracowania położony jest po południowo-zachodniej stronie terenów zainwestowanych miejscowości Połczyno, przy zachodnim odcinku ulicy Leśnej. Powierzchnia obszaru objętego planem wynosi ok. 6 ha.

2. o podjęciu przez Radę Gminy Puck uchwały nr XII/112/19 z dnia 29 sierpnia 2019 r. w sprawie przystąpienia do sporządzenia miejscowego planu zagospodarowania przestrzennego fragmentu miejscowości RADOSZEWO (zabudowania), o przystąpieniu do sporządzenia ww. planu oraz o przystąpieniu do przeprowadzenia strategicznej oceny oddziaływania na środowisko ww. planu.

Obszar opracowania obejmuje tereny zabudowane miejscowości Radoszewo oraz tereny przyległe od strony zachodniej i południowej, w tym teren ogródków działkowych. Powierzchnia obszaru objętego planem wynosi ok. 14 ha.

Zainteresowani mogą składać wnioski do planu oraz uwagi i wnioski do strategicznej oceny oddziaływania na środowisko projektu ww. planu w terminie 21 dni od daty ukazania się niniejszego obwieszczenia:

- 1) w formie papierowej na adres: Urząd Gminy Puck, ul.10 Lutego 29, 84-100 Puck,
- 2) ustnie do protokołu w Urzędzie Gminy Puck adres j.w., pok. Nr 4 lub nr 6 (parter);
- 3) za pomocą środków komunikacji elektronicznej na adres: [urząd@gmina.puck.pl](mailto:urząd@gmina.puck.pl) lub przez skrzynkę epuap.

Wniosek/uwaga do oceny oddziaływania na środowisko powinien zawierać: imię i nazwisko lub nazwę wnioskodawcy, adres wnioskodawcy, przedmiot wniosku/uwagi oraz oznaczenie nieruchomości, której wniosek/uwaga dotyczy.

Wnioski do planu należy składać na druku dostępnym na stronie internetowej:

<https://bip.gmina.puck.pl/dokumenty8300>

Organem właściwym do rozpatrzenia wniosków i uwag jest Wójt Gminy Puck.

Uwagi i wnioski złożone po upływie wyżej wymienionego terminu pozostawione będą bez rozpatrzenia.

W ww. terminie istnieje możliwość zapoznania się niezbędną dokumentacją spraw, dotyczącą strategicznych ocen oddziaływania na środowisko projektów planów (ww. uchwały), w siedzibie Urzędu Gminy Puck, ul. 10 Lutego 29, 84-100 Puck, pokój nr 4 lub 6.

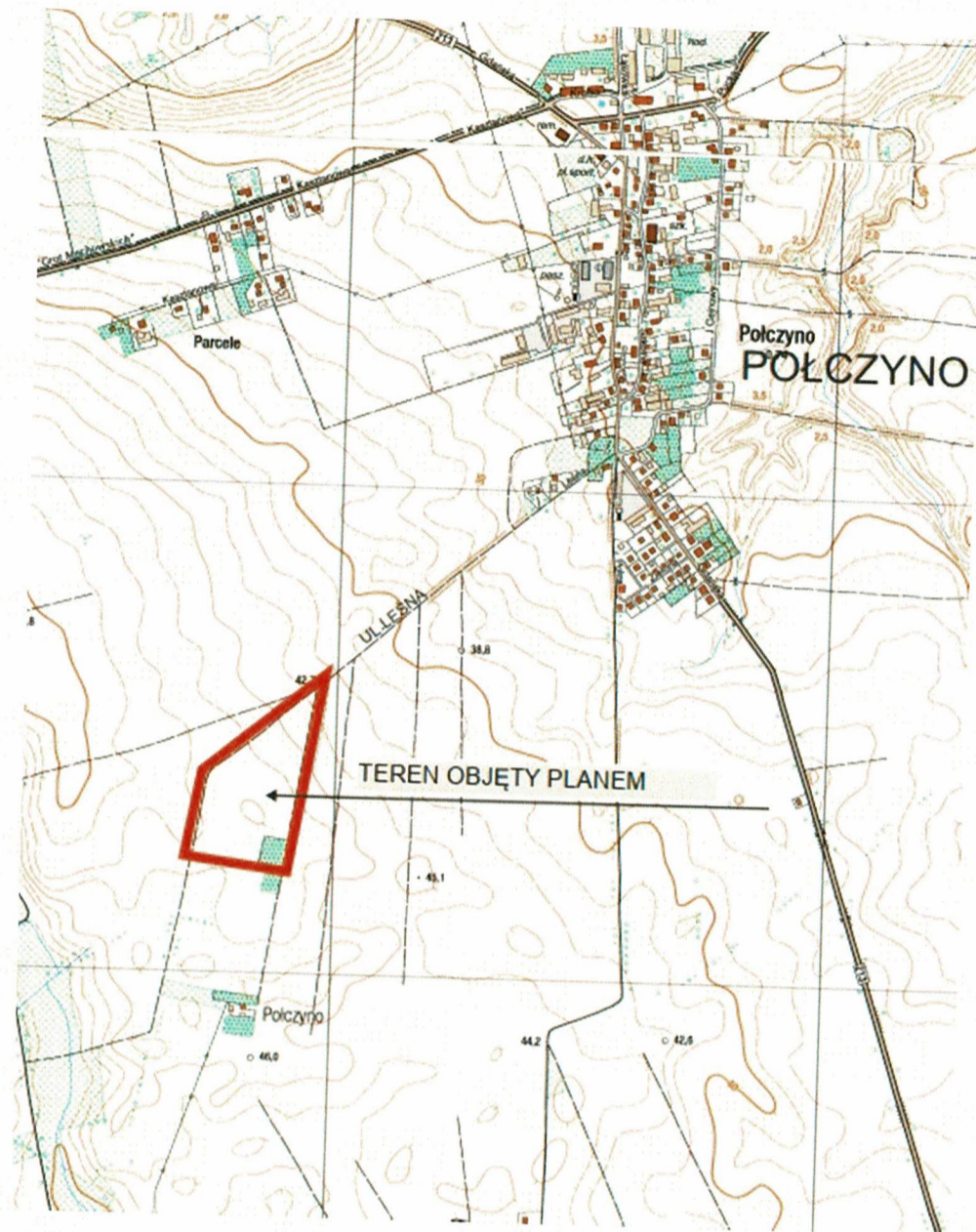
Klauzula informacyjna dotycząca przetwarzania danych osobowych w związku z procedurą sporządzania planu miejscowego i prognozy oddziaływania na środowisko dostępna jest na stronie internetowej: <https://bip.gmina.puck.pl/dokumenty5364>

Z up. Wójta Gminy  
**KIEROWNIK REFERATU**  
Budownictwa i Gospodarki Gruntami

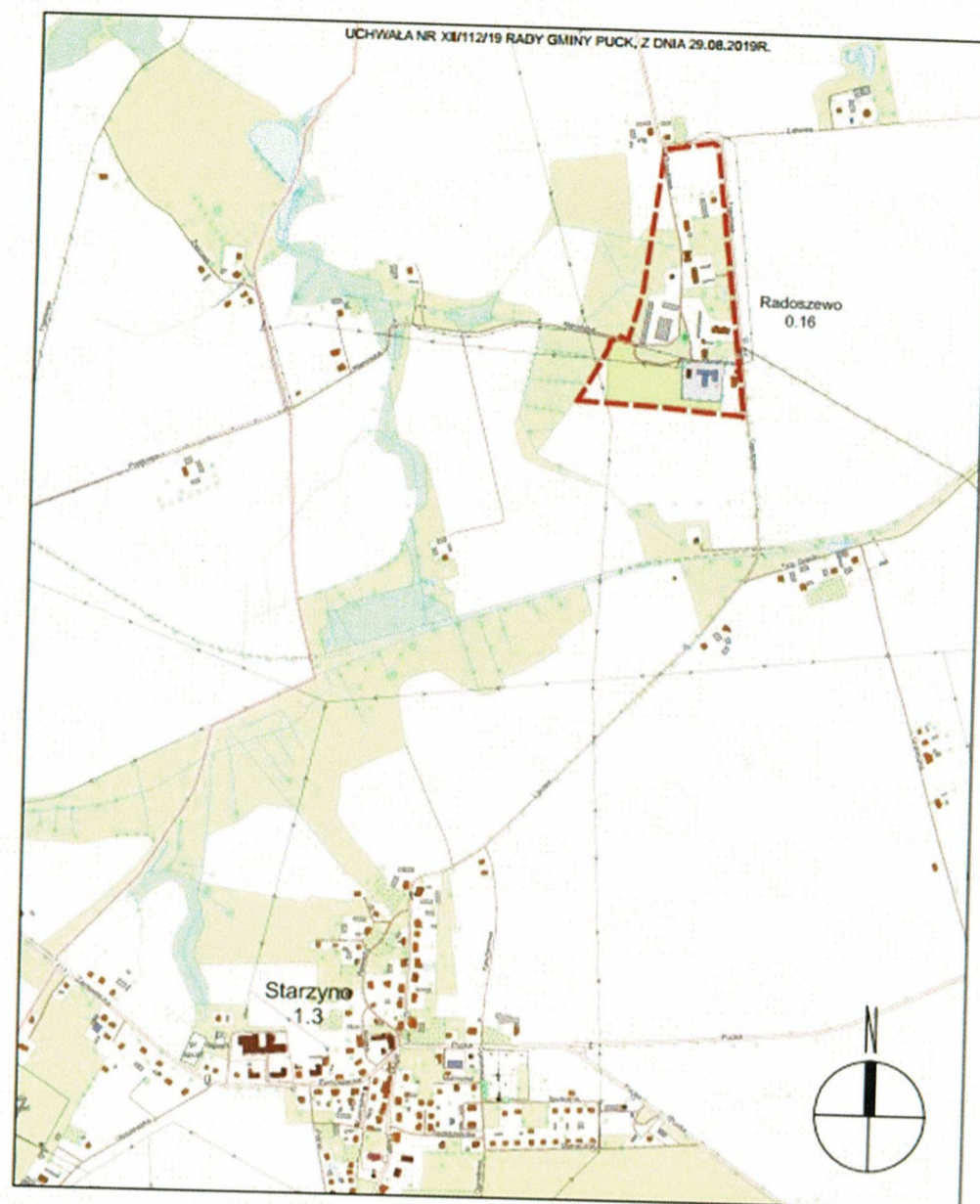
mgr inż. Krzysztof Mączkowiak


Miejscowy plan zagospodarowania przestrzennego fragmentu wsi Polczyno w gminie Puck.

LOKALIZACJA OBSZARU OBJĘTEGO PLANEM.



Miejscowy plan zagospodarowania przestrzennego fragmentu miejscowości RADOSZEWO (zabudowania)  
LOKALIZACJA OBSZARU OBJĘTEGO PLANEM.



 GRANICE TERENU OBJĘTEGO OPRACOWANIEM