

PROJEKT ZAGOSPODAROWANIA TERENU






ŻELISTRZEWO Działka Nr 312/4

Mapa do celów projektowych
skala 1:500

ISTNIEJĄCY BUDNEK ZESPÓŁU SZKÓŁ

ISTNIEJĄCY BOISKO SPORTOWE O
WYMIARACH 20X49,50

LEGENDA:

-  - LINIA BOISKA DO PIŁKI RĘCZNEJ
-  - LINIA BOISKA DO TENISA ZIEMNEGO
-  - LINIA BOISKA DO KOSZYKÓWKI
-  - LINIA BOISKA DO SIATKÓWKI
-  - LOKALIZACJA ODWODNIENIA LINIOWEGO

Układ współrzędnych prostokątnych płaskich "2000"

mapę opracowano dn. 2012-08-27

G 2489/2012

sekcja nr 6.228.24.22.2.4
6.228.24.23.1.3

woj. pomorskie
gmina: Puck
obręb: Żelistrzewo
działka nr 312/4

mgr inż. Andrzej Miłewczyk
geodeta uprawniający

upr. ZGW: MG/P/B nr 14847



STAROSTWO POWIATOWE w PUCKU
POWIATOWY OŚRODEK DOKUMENTACJI
GEODEZYJNEJ I KARTOGRAFICZNEJ
W obszarze oznaczonym linią
dokonano aktualizacji treści mapy zasadniczej.
Dokumenty z pomiaru uzupełniającego przyjęto
do zasobu powiatowego w dniu 12.09.07

WYKONANIE NAWIERZCHNI
POLURETANOWEJ ISTNIEJĄCEGO BOISKA
SPORTOWEGO

Puck, działka nr 312/4

PROJEKT ZAGOSPODAROWANIA TERENU

ARCHITEKTURA
GMINA PUCK
UL. 10 LUTEGO 29
84-100 PUCK

PROJEKT BUDOWLANY

SIERPIEŃ 2016

1-U

TYTUŁ	WYKONANIE NAWIERZCHNI POLURETANOWEJ ISTNIEJĄCEGO BOISKA SPORTOWEGO	NUMER	1-U
NUMER DZIAŁKI	Puck, działka nr 312/4	DATA OPRACOWANIA	SIERPIEŃ 2016
NUMER OBRĘBU	GMINA PUCK UL. 10 LUTEGO 29 84-100 PUCK	NUMER INWENTARZU	1-U
NUMER PROJEKTU	ARCHITEKTURA PROJEKT BUDOWLANY	OPRACOWAŁ	
SKALA	1:500	PROJEKTOWAŁ	
DATA OPRACOWANIA	SIERPIEŃ 2016	POWIAŁ	
NUMER INWENTARZU	1-U		
OPRACOWAŁ			

